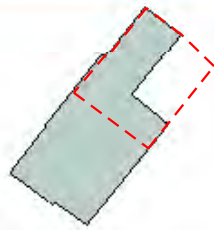


#### DATOS DESCRIPTIVOS DEL INMUEBLE

Referencia catastral 8202702DG5780S0001UT    
Localización CL SANT CRISTOFOL 8 Suelo  
17800 OLOT (GIRONA)  
Clase Urbano  
Uso principal Suelo sin edif.

#### PARCELA CATASTRAL

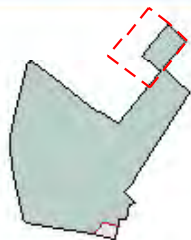


Localización CL SANT CRISTOFOL 8  
OLOT (GIRONA)  
Superficie gráfica 697 m<sup>2</sup>

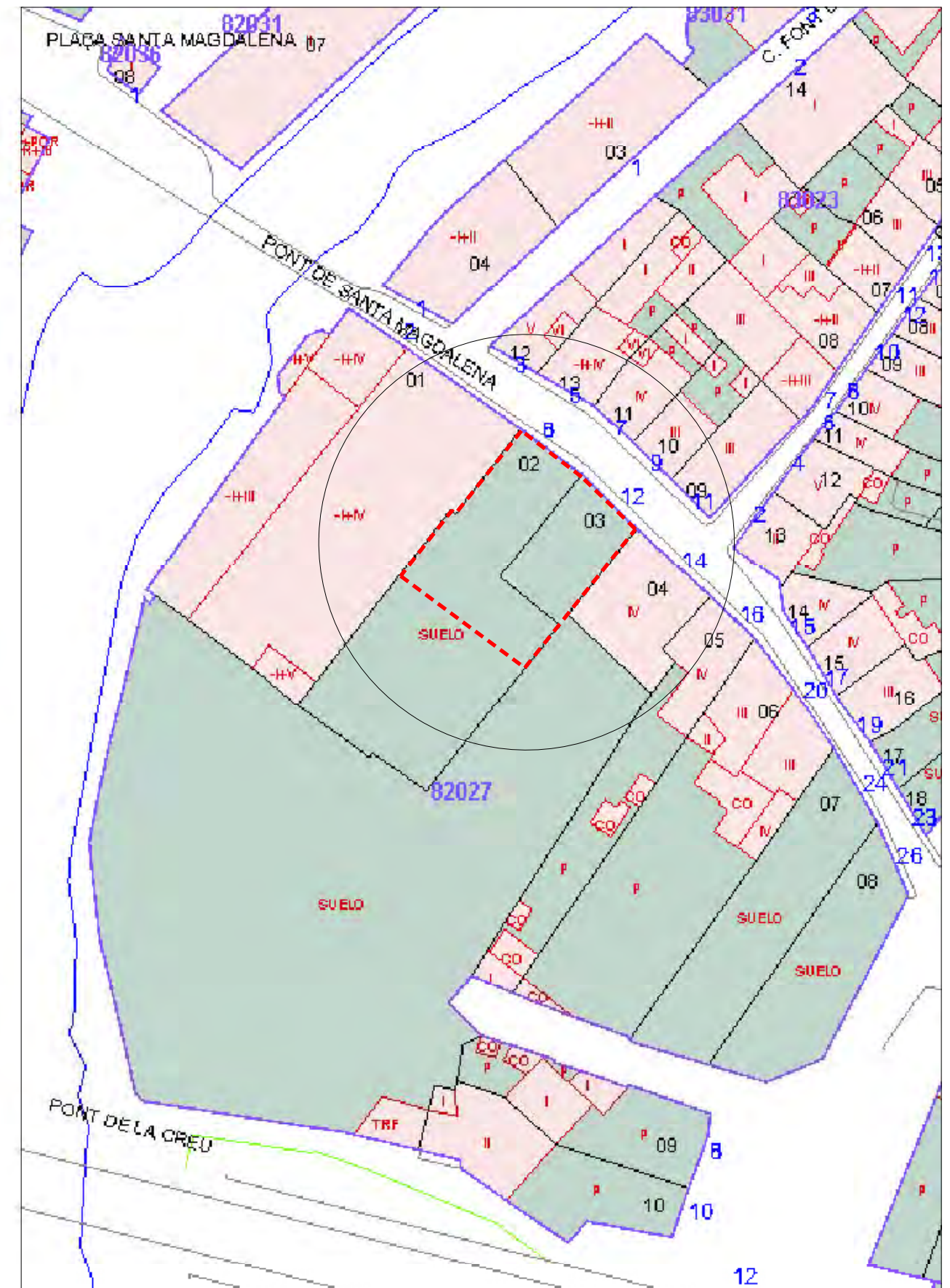
#### DATOS DESCRIPTIVOS DEL INMUEBLE

Referencia catastral 8202703DG5780S0001HT    
Localización CL SANT CRISTOFOL 12  
17800 OLOT (GIRONA)  
Clase Urbano  
Uso principal Industrial  
Superficie construida  38 m<sup>2</sup>  
Año construcción 1977

#### PARCELA CATASTRAL



Parcela construida sin división horizontal  
Localización CL SANT CRISTOFOL 12  
OLOT (GIRONA)  
Superficie gráfica 3.015 m<sup>2</sup>



Àmbit de la modificació

### Modificació del Pla d'Ordenació Urbanística Municipal (POUM) al carrer Sant Cristòfor nº 12 · Olot

octubre 2018

### 3- Informació cadastral

land | urbanisme i projectes slp

ESTEVE COROMINAS NOGUERA - Arquitecte  
c. pare roca, 4 Olot tel 972.262.901

Nº referència projecte: 1848  
info@land-up.net www.land-up.net