



LOCALITZACIÓ La Moixina-Pujou

ÈPOCA

Segles XVII-XVIII

REF. CADASTRAL

001301300DG56H

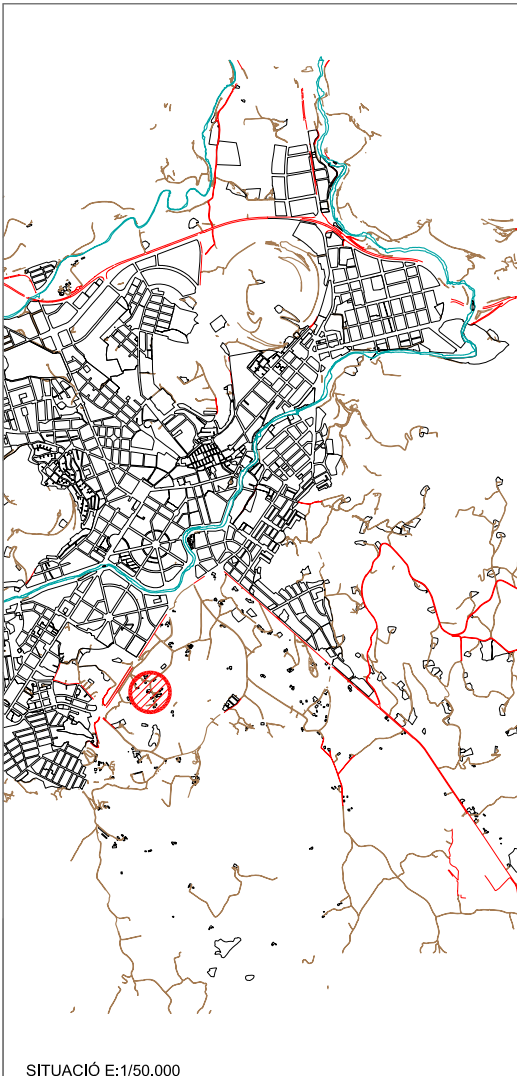
QUALIFICACIÓ DEL SÒL NO URBANITZABLE POUM 2003 Espai agrícola

ESTIL

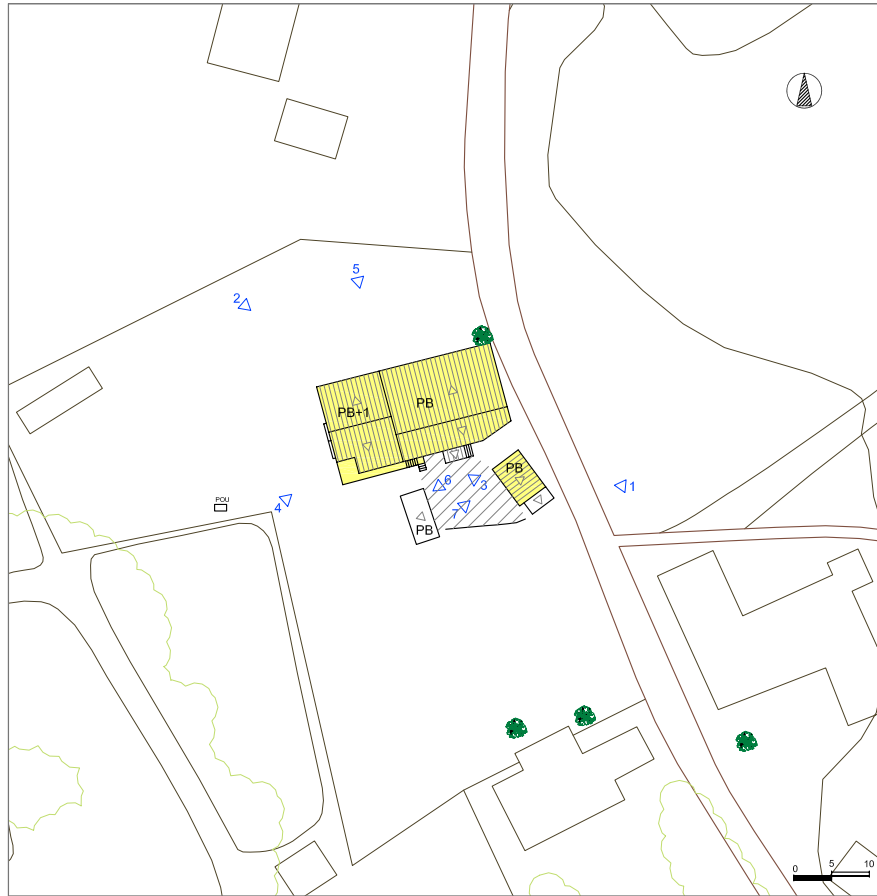
Arquitectura rural popular

COORDENADES UTM




457598 4668833



SITUACIÓ E:1/50.000



LLEGGENDA

-  VOLUM PRINCIPAL
-  VOLUM SECUNDARI
-  VOLUM NO CATALOGAT

 RESTES ANTIGA CONSTRUCCIÓ

 FOTOS

VOLUM PRINCIPAL

DESCRIPCIÓ GENERAL

TIPOLOGIA	PB+1PP
ÚS ACTUAL	Residencial agrícola Habitat, primera residència
ESTRUCTURA	Murs de pedra volcànica
FAÇANES	Pedra rejuntada i remolinat morter de calç
COBERTA	Teula àrab amb dues vessants
ESTAT DE CONSERVACIÓ	Regular
ACCESOS	Carretera de la Moixina

SERVEIS

 ELECTRICITAT	 AIGUA	FONT
 TELÈFON	 SANEJAMENT	?

