



LOCALITZACIÓ La Moixina-Pujou

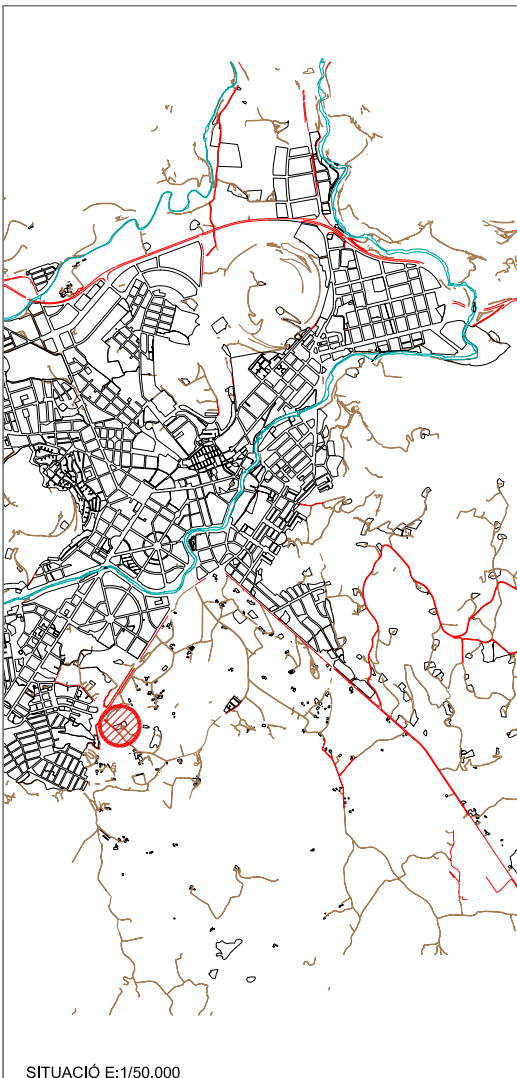
ÈPOCA Segles XVIII-XX

REF. CADASTRAL 001301200DG56H

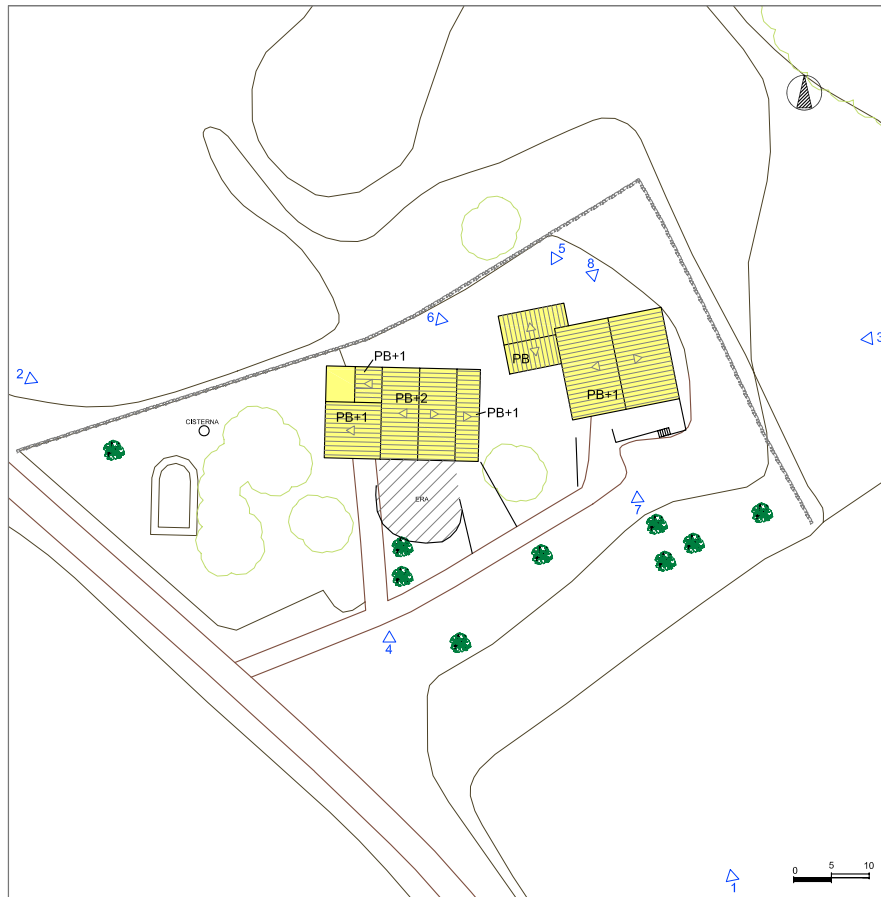
QUALIFICACIÓ DEL SÒL NO URBANITZABLE POUM 2003 Espai agrícola

ESTIL Arquitectura rural popular




COORDENADES UTM 457416.39 4668612.58





SITUACIÓ E:1/50.000



LLEGGENDA



-  VOLUM PRINCIPAL
-  VOLUM SECUNDARI
-  VOLUM NO CATALOGAT

-  RESTES ANTIGA CONSTRUCCIÓ
-  FOTOS

VOLUM PRINCIPAL

DESCRIPCIÓ GENERAL	TIPOLOGIA	PB+2PP, casa pairal
	ÚS ACTUAL	Residencial agrícola Habitat, segona residència
	ESTRUCTURA	Murs de pedra volcànica
	FAÇANES	Remolinades i pintades
	COBERTA	Teula àrab amb dues vessants
	ESTAT DE CONSERVACIÓ	Molt bo
ACCESOS	Carretera de la Moixina	

SERVEIS

-  ELECTRICITAT
-  AIGUA
-  SOREA
-  TELÈFON
-  SANEJAMENT
-  CLAVAGUERA

