

Per fer constar que el present TEXT REFÓS s'ha redactat en compliment de l'Acord de la Comissió d'Urbanisme de Girona de data - 9 FEBR 2011 corresponent a l'expedient d' TRÒNQUEL·LES PARC NATURAL ZONA VOLCÀNICA DE LA GARROTXA aprovat provisionalment per l'Ajuntament en data 28 OCT. 2010

 **Ajuntament de la Molt Dilect Ciutat d'Olot**
Secretaria
Data _____

La Secretària





La Corporació Municipal d'aquest Excm. Ajuntament, acordà la seva aprovació en sessió de data



24 MARÇ 2011


 **Ajuntament d'Olot**

LA SECRETÀRIA


ESCALA 1:1.000

-  LÍMIT PARC NATURAL DE LA ZONA VOLCÀNICA
-  LÍMIT SÒL URBÀ + URBANITZABLE
-  LÍMIT PROPIETAT

-  Sol urbà (POUM) inclòs àrea PEZVG
-  Sòl no urbanitzable (POUM) no inclòs dins l'àrea PEZVG

 **Ajuntament d'Olot**

TEXT REFÓS
MODIFICACIÓ PUNTUAL DEL POUM
LÍMITS DEL PNZVG
FEBRER 2011

ÀMBIT 3