


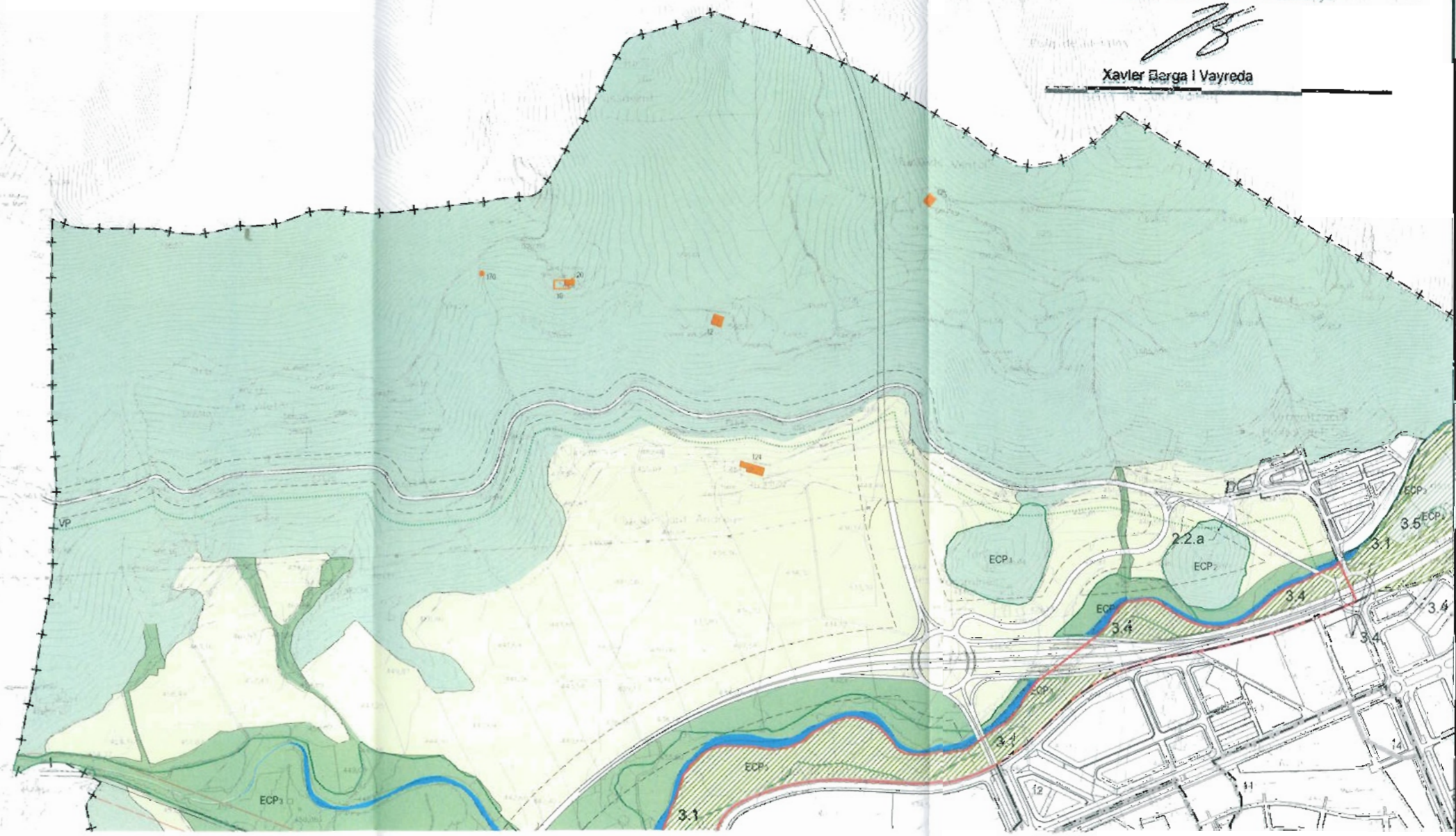

 Generalitat de Catalunya
 Departament de Territori i Sostenibilitat
 Direcció General d'Ordenació del Territori i Urbanisme
 Aprobada definitivament pel conseller de Territori i Sostenibilitat en data **16 SET. 2016**
 El secretari de la Comissió de Política Territorial i d'Urbanisme de Catalunya

Xavier Berga i Vayreda

La Corporació Municipal d'aquest Excm. Ajuntament, acordà la seva aprovació en sessió de data
21 ABR. 2016


Ajuntament d'Olot
 La Secretària

Per fer constar que el present TEXT REFÓS s'ha redactat en compliment de l'Acord de la Comissió d'Urbanisme de Girona de data 24/11/2015 corresponent a l'expedient de MODIFICACIÓ PUNTUAL DEL POUM DE LA VARIANT D'OLOT C3 aprovat provisionalment per l'Ajuntament en data 29/11/2015

 La Secretària
 Secretaria
 Data 22/11/2016



SISTEMES URBANÍSTICS	ESPAIS DEL SÒL NO URBANITZABLE	BENS PROTEGITS
1 - XARXA HÍDRICA	ESPÀI AGRÍCOLA	BENS CULTURALS BC
2 - SISTEMA DE COMUNICACIONS VIÀRIES	ESPÀI ALTIPLÀ BASÀLTIC BATET	Limit entorn protegit de BCIN
3 - ESPAIS LLIURES, ZONES VERDES	ESPÀI DE BOSC I RIBERA	BENS D'INTERÉS NATURAL RNI, RNP, PN ESPÀIS D'INTERÉS PAISATGÍSTIC ECP
4 - EQUIPAMENTS	ESPÀI DE MUNTANYA I BOSC	Àrees d'unitat paisatgística
5 - INFRAESTRUCTURES DE SERVEIS URBANÍSTICS	ESPÀI VOLCÀNIC REPRESENTATIU	VP Protecció de Vistes Panoràmiques

- - - Limit terme municipal
 - - - Limit sòl urbà
 ——— Limit sòl urbanitzable
 Escala 1/10.000
 0 50 100 150 200 250


MPOUM40 - VARIANT D'OLOT C37
SÒL NO URBANITZABLE

PLÀNOL 5.1 DEL POUM 2003


Ajuntament d'Olot

ÀREA D'URBANISME
 SECCIÓ PLANEJAMENT URBÀ

L'Arquitecte:


LLORENÇ PANELLA I SOLER

REF.: 2014PG0036
 DATA: DESEMBRE DE 2015

PROJECTE: **TEXT REFÓS**
MODIFICACIÓ PUNTUAL DE POUM
VARIANT D'OLOT C-37
 (MPOUM-40)

PLÀNOL: **CLASSIFICACIÓ I QUALIFICACIÓ**
DEL SÒL NO URBANITZABLE
 POUM 2003

ESCALA: 1/10.000
 N. PLÀNOL: **5.1**