


- Terreny actual
- 100,10 Cota actual
- 99,82 Cota projectada
- Línia edificació
- Vorera projectada amb paviment de panot gris abuxardat 30 x 30 cm Julià sobre 10 cm de formigó
- Gespa rústica de baix manteniment sobre terra vegetal
- Paviment de llambordes
- Buidat
- Caixa de paviment de 48 cm de gruix



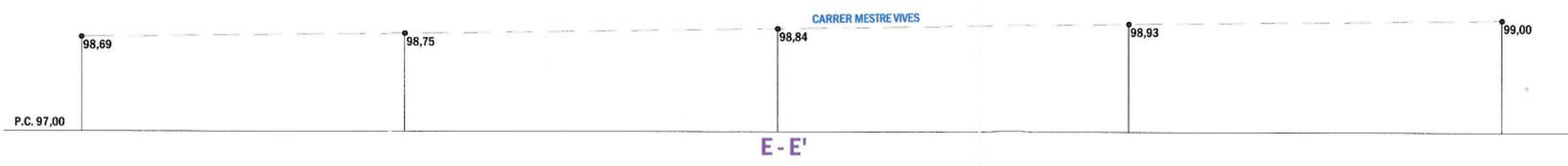
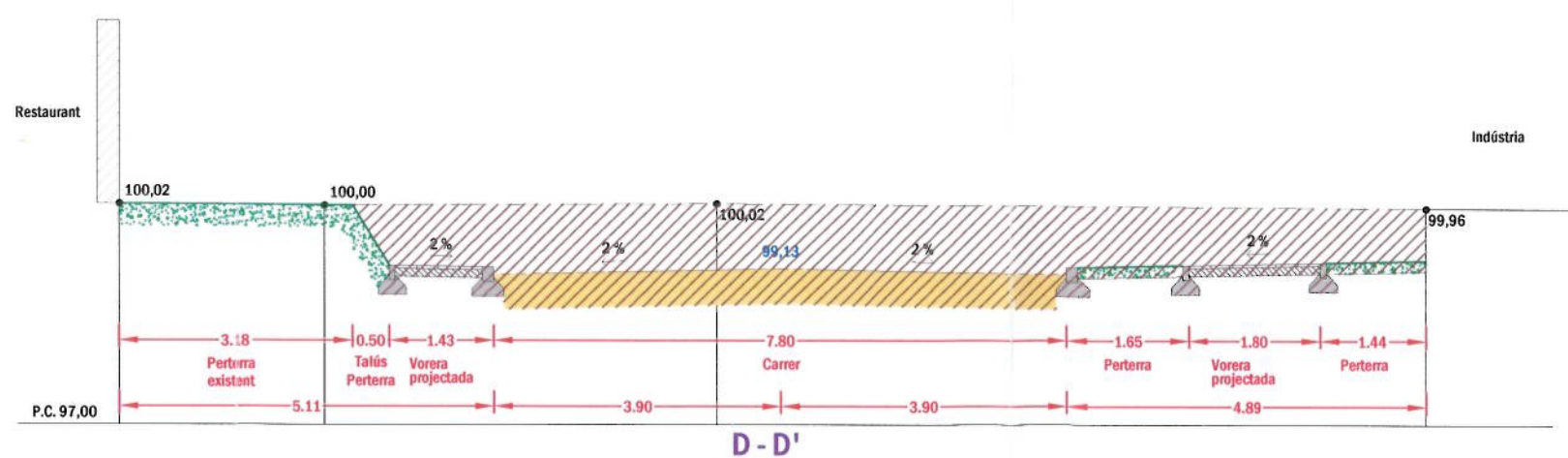
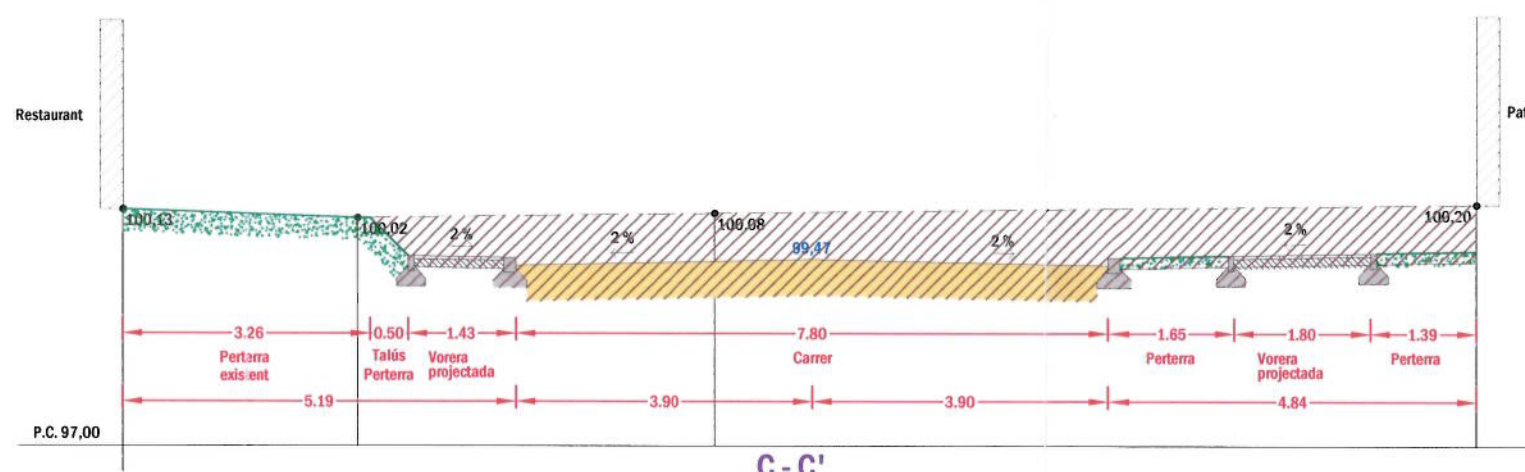
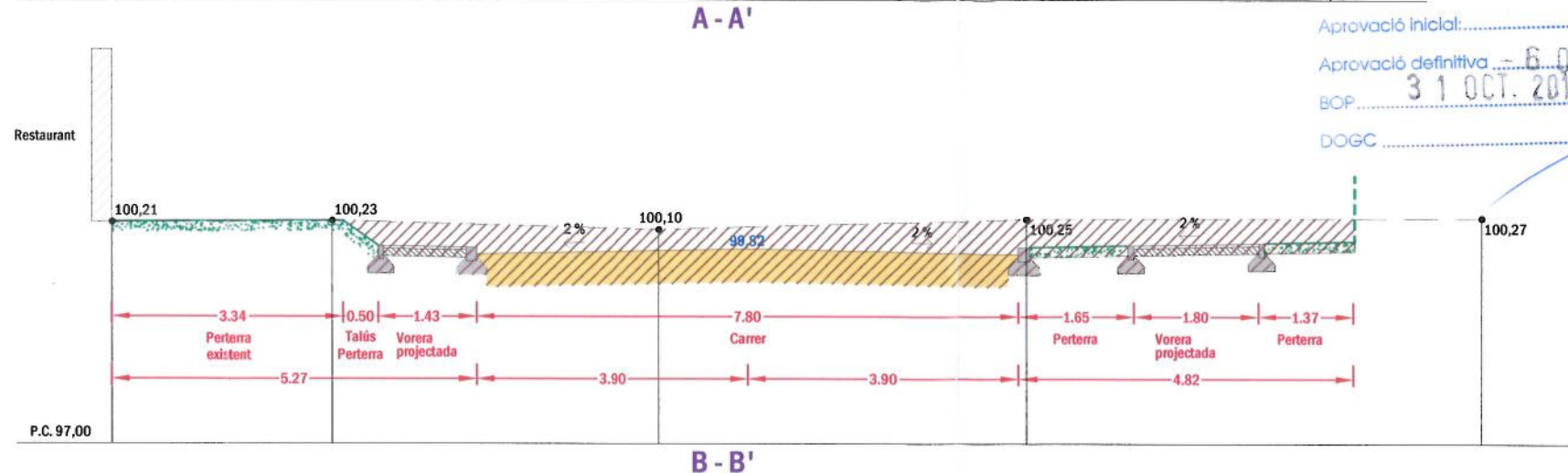
**Ajuntament d'Olot**  
SECRETARIA

Aprovació inicial: .....

Aprovació definitiva: 6 OCT. 2011

BOP: 31 OCT. 2011

DOGC: .....



TÍTOL DEL PROJECTE	
<b>PROJECTE D'URBANITZACIÓ D'UN TRAM DEL CARRER NARCÍS PAULIS D'OLOT</b>	
PROMOTOR	
<b>Ajuntament d'Olot</b>	
<b>AJUNTAMENT D'OLOT</b>	
NOM PLÀNOL	
<b>SECCIONS TRANSVERSALS</b>	
DATA	REF.
Juliol de 2011	2507-10
AUTOR DEL PROJECTE	
<b>PlanaHurtósenginyers</b>	
Joan Plana i Turró Enginyer Industrial Col. núm. 11.496	
<b>Societat d'Enginyeria</b> <small>Associació / Col·legi d'Enginyers Industrials de Catalunya</small>	
COL·LABORADORS	
VISAT DEL COL·LEGI PROFESSIONAL	
UNITATS	ESCALA
m	1/100
PLÀNOL NUM.	FULL
5	1 DE 1